

Утверждена

(наименование документа об утверждении, включая наименования органов государственной власти или

органов местного самоуправления, принявших решение об утверждении схемы или

подписавших соглашение о перераспределении земельных участков)

от _____

№ _____








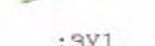

Схема расположения земельного участка или земельных участков на кадастровом плане территории

Площадь земельного участка	1 877 м²	
<p>(указывается проектная площадь образуемого земельного участка, вычисленная с использованием технологических и программных средств, в том числе размещенных на официальном сайте федерального органа исполнительной власти, уполномоченного Правительством Российской Федерации на осуществление государственного кадастрового учета, государственной регистрации прав, ведение Единого государственного реестра недвижимости и предоставление сведений, содержащихся в Едином государственном реестре недвижимости, в информационно-телекоммуникационной сети "Интернет" (далее - официальный сайт), с округлением до 1 квадратного метра. Указанное значение площади земельного участка может быть уточнено при проведении кадастровых работ не более чем на десять процентов)</p>		
Обозначение характерных точек границ	Координаты, м	
	(указываются в случае подготовки схемы расположения земельного участка с использованием технологических и программных средств, в том числе размещенных на официальном сайте. Значения координат, полученные с использованием указанных технологических и программных средств, указываются с округлением до 0,01 метра)	
	X	Y
1	2	3
н1	639 647,38	2 273 334,69
н2	639 657,98	2 273 338,19
н3	639 666,94	2 273 340,75
н4	639 674,57	2 273 342,67
н5	639 684,52	2 273 345,08
н6	639 701,77	2 273 350,55
н7	639 705,46	2 273 351,82
н8	639 698,28	2 273 378,17
н9	639 694,04	2 273 377,00
н10	639 666,88	2 273 367,66
н11	639 661,76	2 273 366,12
н12	639 654,69	2 273 364,34
н13	639 648,00	2 273 362,05
н14	639 647,55	2 273 362,57
н15	639 634,13	2 273 358,38
н16	639 629,11	2 273 356,81
н17	639 624,75	2 273 355,73
н18	639 629,99	2 273 339,80
н19	639 641,26	2 273 343,56
н20	639 644,14	2 273 344,52
н21	639 646,23	2 273 338,13
н1	639 647,38	2 273 334,69



Масштаб 1:1 000

Условные обозначения:

-  - граница кадастрового квартала
-  - номер кадастрового квартала
-  - границы земельных участков по сведениям ЕГРН
-  - кадастровый номер земельного участка по сведениям ЕГРН
-  - границы зон с особыми условиями использования территории
-  - граница образуемого земельного участка
-  - граница ОКС
-  - обозначение образуемого земельного участка
-  - образуемая точка, сведения о которой позволяют однозначно определить ее местоположение